












CANTON DE VAUD

COMMUNE DE VUFFLENS-LA-VILLE

PLAN GENERAL D'AFFECTATION



ECHELLE 1 : 5'000

Approuvé par la Municipalité le 2 juin 1998 Le Syndic :  La Secrétaire : 	Soumis à l'enquête publique du 9 juin 1998 au 9 juillet 1998 Le Syndic :  La Secrétaire : 
Soumis à une première enquête publique complémentaire du 20 août 1999 au 21 septembre 1999 Le Syndic :  La Secrétaire : 	Soumis à une deuxième enquête publique complémentaire du 23 novembre 1999 au 22 décembre 1999 Le Syndic :  La Secrétaire : 
Adopté par le Conseil communal de Vufflens-la-Ville dans sa séance du : 5 avril 2000 Le Président :  La Secrétaire : 	Approuvé par le Département des infrastructures le: 15 NOV. 2000 Le Chef du Département : 











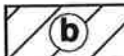














CERTIFIE CONFORME
Service de l'aménagement du territoire


MAI 2000

**urba
plan**
développement
urbanisme
environnement

9416/PGA-5'000/5.00/UZ/cr

LEGENDE

-  zone du village (art. 9)
-  zone mixte (art. 10)
-  zone d'habitation individuelle (art. 11)
-  zone d'équipement d'utilité publique (art. 12)
-  zone "domaine CFF" (art. 13)
-  zone de verdure (art. 14)
-  zone protégée des couloirs de la Venoge et du Veyron du PAC n°284 de la Venoge (art. 15)
-  zone agricole (art. 16)
-  zone intermédiaire (art. 17)
-  périmètre a "Le Village" (art. 19)
-  périmètre b "Arzillier" (art. 20)
-  périmètre c "Moulin de la Palaz, ouest" (art. 21)
-  périmètre d "Au nord du cimetière"
-  périmètre e "Zone agricole inconstructible" (art. 22)
-  périmètre f "Serres permanentes" (art. 23)
-  périmètre g "Champ du Verney" (art. 24)
-  périmètre régi par un plan de quartier ou un plan partiel d'affectation
-  périmètre du PEC n°109 - Canal d'Entreroches
-  limite du périmètre n°2 des couloirs de la Venoge et du Veyron du PAC n°284 de la Venoge (figure à titre indicatif)
-  limite du périmètre n°3 des vallées de la Venoge et du Veyron du PAC n°284 de la Venoge (figure à titre indicatif)
-  limite du projet d'assainissement de la décharge de Reverule (figure à titre indicatif)
-  cours d'eau
-  aire forestière (art. 18)
-  lisière ayant fait l'objet d'une constatation de nature (levés effectués par l'inspecteur forestier du 16ème arrondissement le 18 juin 1997)
-  Marais de Vers (roselière protégée et biotope humide) selon inventaire

